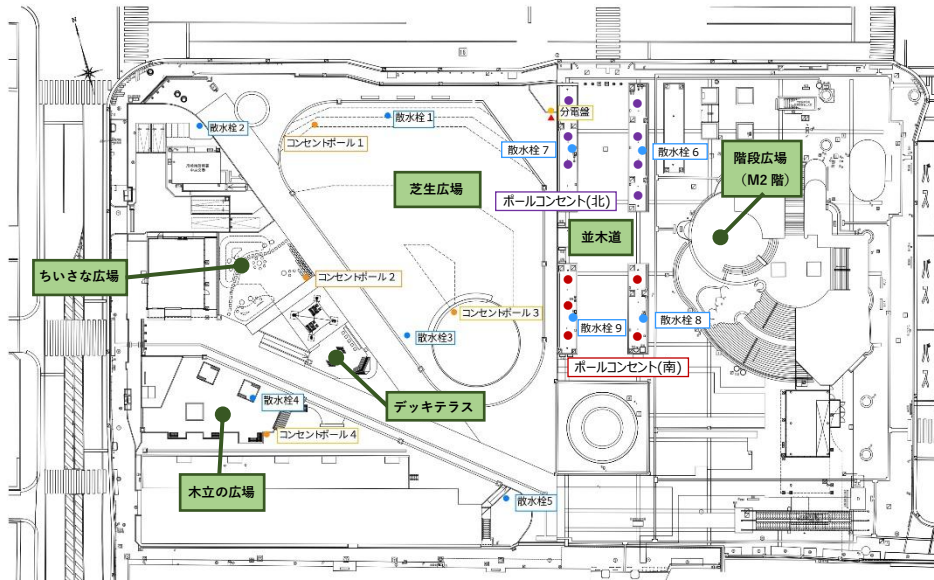
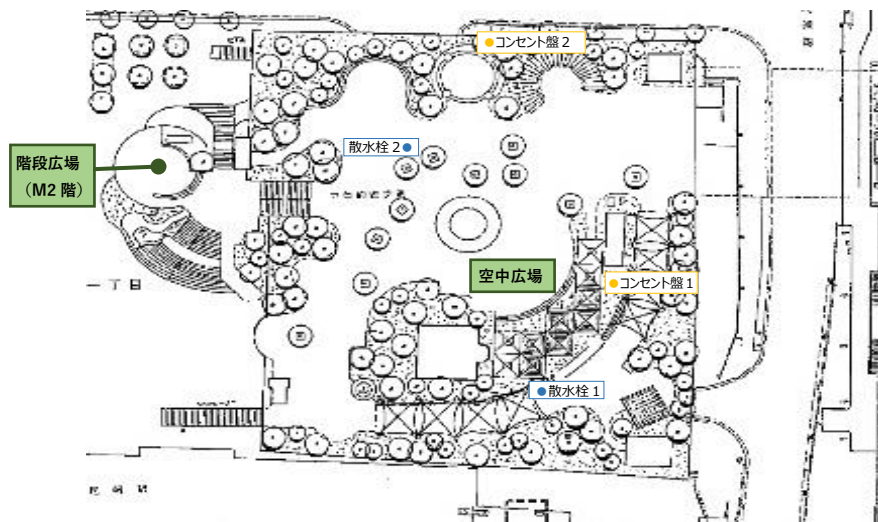


●使用可能範囲



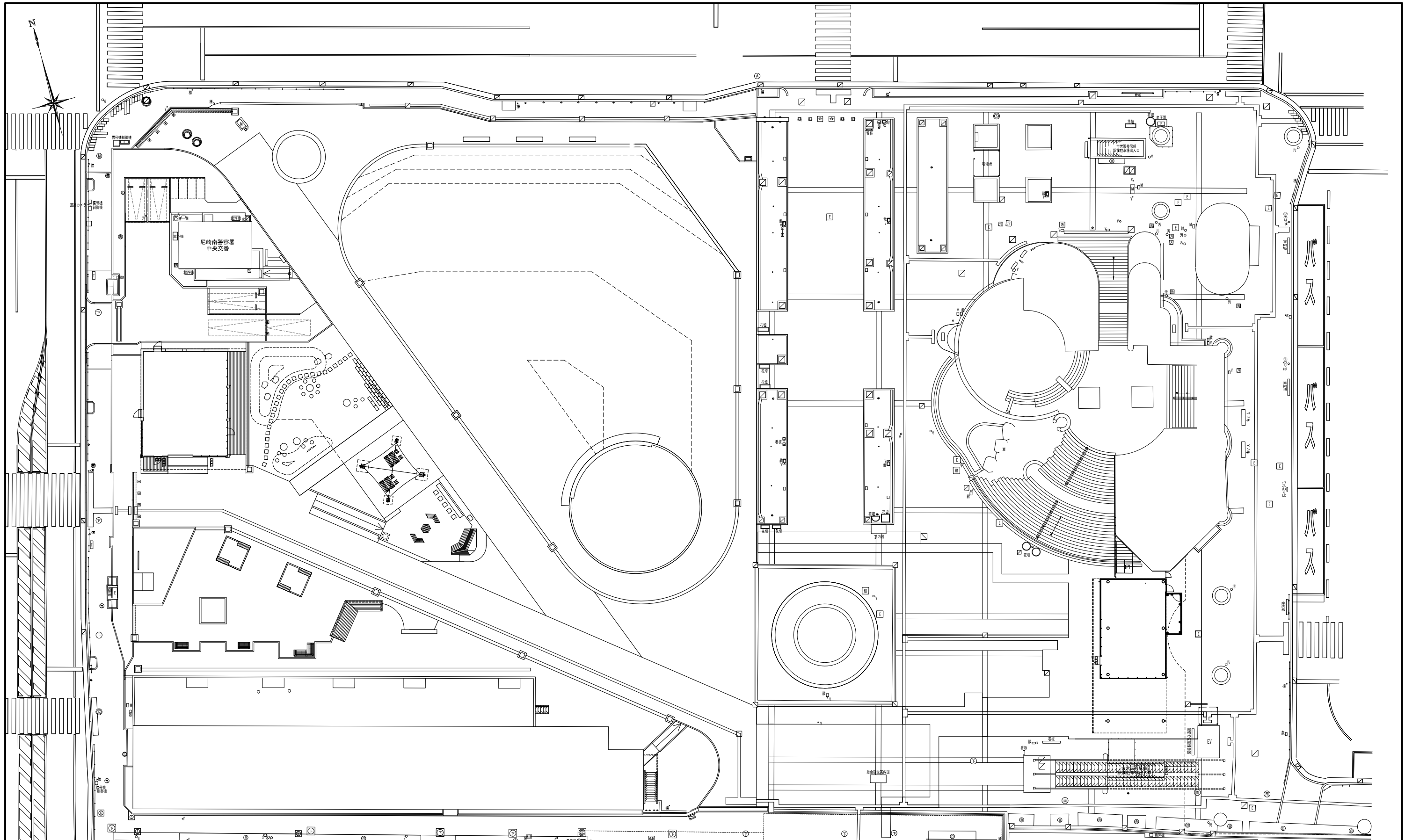
中央公園 1 階



空中広場 (中央公園 2 階)

※図面は 2025 年 12 月時点のものです。

表記内容は変更される可能性がありますので予めご了承ください。



工事名	尼崎中央公園リニューアル計画 特定公園施設 整備工事		
図面名	計画平面図		
路線番号 路線名			
作成年度	令和5年度		
縮尺	1 : 400 (A3)	図面名	2 / 61
事業者名			

